







Légende de l'encart

-  Page représentée sur la carte
-  index des pages de l'atlas
-  Départements
-  Communes concernées par le site classé des abords du canal du Midi

Légende de la carte

-  Site classé des paysages du canal du Midi
-  Site classé du canal du Midi

1 : 25 000^{ème} au format A3

0 250 500 1 000 1 500 m

Projection : RGF93 - Lambert93
Carroyage : RGF93 - Lambert93 - Unité : Mètres
Sources :

Fond cartographique : ©IGN, SCAN25 R.2015

Données : ©DREAL Occitanie

Réalisé le : 03/07/2017

Par : Pyrénées Cartographie, DREAL Occitanie

Nom du document : Atlas_Scan25_A3_HAKIM.mxd

